

ОПИСАНИЕ МЕСТОПОЛОЖЕНИЯ ГРАНИЦ

посёлка Октябрьский Ударниковского сельского поселения Красносулинского района Ростовской области
(наименование объекта, местоположение границ которого описано (далее - объект))

Раздел 1

Сведения об объекте

Сведения об объекте		
№ п/п	Характеристики объекта	Описание характеристик
1	2	3
1	Местоположение объекта	346373, Ростовская обл, Красносулинский р-н, Ударниковское с/п, Октябрьский п
2	Площадь объекта +/- величина погрешности определения площади (Р+/- Дельта Р)	499 213 кв.м ± 25 кв.м
3	Иные характеристики объекта	—

Раздел 2

Сведения о местоположении границ объекта					
1. Система координат <u>МСК-61</u>					
2. Сведения о характерных точках границ объекта					
Обозначение характерных точек границ	Координаты, м		Метод определения координат характерной точки	Средняя квадратическая погрешность положения характерной точки (M_t), м	Описание обозначения точки на местности (при наличии)
	X	Y			
1	2	3	4	5	6
1	502063.42	2221854.74	Фотограмметрический метод	0.10	Закрепление отсутствует
2	502129.95	2221924.95	Фотограмметрический метод	0.10	Закрепление отсутствует
3	502137.00	2221931.95	Фотограмметрический метод	0.10	Закрепление отсутствует
4	502037.08	2222035.25	Фотограмметрический метод	0.10	Закрепление отсутствует
5	501904.96	2222171.82	Фотограмметрический метод	0.10	Закрепление отсутствует
6	501816.75	2222262.67	Фотограмметрический метод	0.10	Закрепление отсутствует
7	501877.88	2222327.35	Фотограмметрический метод	0.10	Закрепление отсутствует
8	501853.00	2222360.46	Фотограмметрический метод	0.10	Закрепление отсутствует
9	501831.44	2222392.09	Фотограмметрический метод	0.10	Закрепление отсутствует
10	501818.51	2222436.44	Фотограмметрический метод	0.10	Закрепление отсутствует
11	501804.83	2222476.98	Фотограмметрический метод	0.10	Закрепление отсутствует
12	501792.33	2222511.32	Фотограмметрический метод	0.10	Закрепление отсутствует
13	501772.00	2222593.88	Фотограмметрический метод	0.10	Закрепление отсутствует
14	501732.55	2222639.52	Фотограмметрический метод	0.10	Закрепление отсутствует
15	501665.11	2222682.93	Фотограмметрический метод	0.10	Закрепление отсутствует
16	501653.93	2222640.02	Фотограмметрический метод	0.10	Закрепление отсутствует
17	501654.27	2222584.47	Фотограмметрический метод	0.10	Закрепление отсутствует
18	501645.91	2222563.52	Фотограмметрический метод	0.10	Закрепление отсутствует
19	501641.73	2222456.96	Фотограмметрический метод	0.10	Закрепление отсутствует
20	501618.40	2222478.32	Фотограмметрический метод	0.10	Закрепление отсутствует
21	501532.10	2222550.52	Фотограмметрический метод	0.10	Закрепление отсутствует
22	501430.43	2222632.98	Фотограмметрический метод	0.10	Закрепление отсутствует
23	501398.65	2222655.27	Фотограмметрический метод	0.10	Закрепление отсутствует
24	501280.90	2222752.94	Фотограмметрический метод	0.10	Закрепление отсутствует
25	501248.15	2222792.04	Фотограмметрический метод	0.10	Закрепление отсутствует

26	501241.05	2222788.47	Фотограмметрический метод	0.10	Закрепление отсутствует
27	501227.14	2222817.47	Фотограмметрический метод	0.10	Закрепление отсутствует
28	501201.60	2222875.23	Фотограмметрический метод	0.10	Закрепление отсутствует
29	501208.77	2222878.39	Фотограмметрический метод	0.10	Закрепление отсутствует
30	501277.48	2222908.68	Фотограмметрический метод	0.10	Закрепление отсутствует
31	501412.89	2222969.84	Фотограмметрический метод	0.10	Закрепление отсутствует
32	501418.08	2222972.06	Фотограмметрический метод	0.10	Закрепление отсутствует
33	501404.19	2222997.08	Фотограмметрический метод	0.10	Закрепление отсутствует
34	501405.02	2223005.63	Фотограмметрический метод	0.10	Закрепление отсутствует
35	501364.01	2223126.86	Фотограмметрический метод	0.10	Закрепление отсутствует
36	501339.37	2223166.11	Фотограмметрический метод	0.10	Закрепление отсутствует
37	501318.37	2223188.93	Фотограмметрический метод	0.10	Закрепление отсутствует
38	501294.21	2223198.89	Фотограмметрический метод	0.10	Закрепление отсутствует
39	501116.27	2223175.45	Фотограмметрический метод	0.10	Закрепление отсутствует
40	501071.87	2223169.48	Фотограмметрический метод	0.10	Закрепление отсутствует
41	501049.64	2223213.49	Фотограмметрический метод	0.10	Закрепление отсутствует
42	501034.81	2223225.21	Фотограмметрический метод	0.10	Закрепление отсутствует
43	501028.02	2223244.68	Фотограмметрический метод	0.10	Закрепление отсутствует
44	501007.63	2223262.74	Фотограмметрический метод	0.10	Закрепление отсутствует
45	500984.99	2223280.61	Фотограмметрический метод	0.10	Закрепление отсутствует
46	500970.37	2223286.42	Фотограмметрический метод	0.10	Закрепление отсутствует
47	500959.46	2223285.03	Фотограмметрический метод	0.10	Закрепление отсутствует
48	500938.22	2223273.22	Фотограмметрический метод	0.10	Закрепление отсутствует
49	500920.39	2223288.26	Фотограмметрический метод	0.10	Закрепление отсутствует
50	500881.93	2223286.16	Фотограмметрический метод	0.10	Закрепление отсутствует
51	500880.51	2223280.17	Фотограмметрический метод	0.10	Закрепление отсутствует
52	500884.27	2223219.38	Фотограмметрический метод	0.10	Закрепление отсутствует
53	500809.72	2223199.59	Фотограмметрический метод	0.10	Закрепление отсутствует
54	500816.80	2223135.87	Фотограмметрический метод	0.10	Закрепление отсутствует
55	500783.93	2223095.41	Фотограмметрический метод	0.10	Закрепление отсутствует
56	500681.78	2222966.97	Фотограмметрический метод	0.10	Закрепление отсутствует
57	500669.39	2222947.49	Фотограмметрический метод	0.10	Закрепление отсутствует
58	500658.07	2222932.98	Фотограмметрический метод	0.10	Закрепление отсутствует
59	500645.40	2222920.99	Фотограмметрический метод	0.10	Закрепление отсутствует

60	500640.68	2222886.55	Фотограмметрический метод	0.10	Закрепление отсутствует
61	500635.12	2222722.72	Фотограмметрический метод	0.10	Закрепление отсутствует
62	500635.17	2222702.60	Фотограмметрический метод	0.10	Закрепление отсутствует
63	500647.75	2222700.63	Фотограмметрический метод	0.10	Закрепление отсутствует
64	500672.67	2222710.36	Фотограмметрический метод	0.10	Закрепление отсутствует
65	500757.08	2222706.36	Фотограмметрический метод	0.10	Закрепление отсутствует
66	500943.45	2222696.75	Фотограмметрический метод	0.10	Закрепление отсутствует
67	500954.43	2222701.14	Фотограмметрический метод	0.10	Закрепление отсутствует
68	501118.01	2222697.93	Фотограмметрический метод	0.10	Закрепление отсутствует
69	501229.44	2222684.58	Фотограмметрический метод	0.10	Закрепление отсутствует
70	501258.07	2222668.72	Фотограмметрический метод	0.10	Закрепление отсутствует
71	501285.45	2222643.38	Фотограмметрический метод	0.10	Закрепление отсутствует
72	501347.54	2222579.83	Фотограмметрический метод	0.10	Закрепление отсутствует
73	501415.16	2222513.38	Фотограмметрический метод	0.10	Закрепление отсутствует
74	501490.14	2222429.55	Фотограмметрический метод	0.10	Закрепление отсутствует
75	501610.27	2222294.24	Фотограмметрический метод	0.10	Закрепление отсутствует
76	501631.90	2222270.09	Фотограмметрический метод	0.10	Закрепление отсутствует
77	501739.70	2222161.22	Фотограмметрический метод	0.10	Закрепление отсутствует
78	501759.00	2222132.02	Фотограмметрический метод	0.10	Закрепление отсутствует
79	501831.91	2222060.63	Фотограмметрический метод	0.10	Закрепление отсутствует
80	501948.44	2221969.91	Фотограмметрический метод	0.10	Закрепление отсутствует
81	501967.44	2221950.21	Фотограмметрический метод	0.10	Закрепление отсутствует
82	502012.87	2221909.15	Фотограмметрический метод	0.10	Закрепление отсутствует
1	502063.42	2221854.74	Фотограмметрический метод	0.10	Закрепление отсутствует
-	-	-	-	-	-
83	500909.86	2223120.94	Фотограмметрический метод	0.10	Закрепление отсутствует
84	500909.70	2223131.70	Фотограмметрический метод	0.10	Закрепление отсутствует
85	500899.30	2223131.50	Фотограмметрический метод	0.10	Закрепление отсутствует
86	500899.45	2223120.76	Фотограмметрический метод	0.10	Закрепление отсутствует
83	500909.86	2223120.94	Фотограмметрический метод	0.10	Закрепление отсутствует

3. Сведения о характерных точках части (частей) границы объекта

Обозначение характерных точек части границы	Координаты, м		Метод определения координат характерной точки	Средняя квадратическая погрешность положения характерной точки (M_t), м	Описание обозначения точки на местности (при наличии)
	X	Y			

1	2	3	4	5	6
-	-	-	-	-	-

Текстовое описание местоположения границ объекта		
Прохождение границы		Описание прохождения границы
от точки	до точки	
1	2	3
1	2	пересекает полевую дорогу, проходит по степной растительности, затем по древесно-кустарниковой в СВ направлении
2	3	проходит по древесно-кустарниковой растительности в СВ направлении
3	4	проходит по древесно-кустарниковой растительности в ЮВ направлении
4	5	проходит по древесно-кустарниковой растительности, пересекает полевую дорогу, проходит по закустаренной местности в ЮВ направлении
5	6	проходит по древесно-кустарниковой растительности в ЮВ направлении
6	7	пересекает ул. Полевая, проходит по степной растительности в СВ направлении
7	8	проходит по степной растительности в ЮВ направлении
8	9	проходит по степной растительности в ЮВ направлении
9	10	проходит по степной растительности в ЮВ направлении
10	11	проходит по степной растительности в ЮВ направлении
11	12	проходит по степной растительности в ЮВ направлении
12	13	проходит по степной растительности в ЮВ направлении
13	14	проходит по степной растительности в ЮВ направлении
14	15	проходит по степной растительности в ЮВ направлении
15	16	проходит по древесно-кустарниковой растительности в ЮЗ направлении
16	17	проходит по древесно-кустарниковой растительности в СЗ направлении
17	18	проходит по древесно-кустарниковой растительности в ЮЗ направлении
18	19	проходит по древесно-кустарниковой растительности в ЮЗ направлении
19	20	проходит по древесно-кустарниковой растительности в ЮВ направлении
20	21	проходит по древесно-кустарниковой растительности в ЮВ направлении
21	22	проходит по степной растительности в ЮВ направлении
22	23	проходит по степной растительности в ЮВ направлении
23	24	пересекает грунтовую дорогу, проходит по степной растительности в ЮВ направлении
24	25	проходит по степной растительности, пересекает грунтовую дорогу в ЮВ направлении
25	26	пересекает ул. Полевая в ЮЗ направлении
26	27	проходит вдоль дороги ул. Полевая в ЮВ направлении
27	28	проходит вдоль дороги ул. Полевая в ЮВ направлении
28	29	пересекает ул. Полевая в СВ направлении
29	30	проходит вдоль дороги ул. Полевая в СВ направлении
30	31	проходит вдоль дороги ул. Полевая, пересекая полевую дорогу в СВ направлении
31	32	проходит по полевой дороге в СВ направлении
32	33	проходит по полевой дороге в ЮВ направлении
33	34	проходит по полевой дороге в СВ направлении
34	35	проходит по полевой дороге, далее по пахотному массиву в ЮВ направлении
35	36	проходит по пахотному массиву в ЮВ направлении
36	37	проходит по пахотному массиву в ЮВ направлении
37	38	проходит по пахотному массиву, пересекает полевую дорогу, и идет по степной растительности в ЮВ направлении
38	39	проходит по степной растительности, далее по древесно-кустарниковой растительности, пересекает полевую дорогу в ЮЗ направлении
39	40	проходит по степной растительности, пересекая полевую дорогу в ЮЗ направлении
40	41	проходит по ул. Парковая в ЮВ направлении
41	42	проходит по древесно-кустарниковой растительности в ЮВ направлении
42	43	пересекает полевую дорогу в ЮВ направлении
43	44	проходит по древесно-кустарниковой растительности в ЮВ направлении
44	45	проходит по древесно-кустарниковой растительности в ЮВ направлении
45	46	проходит по древесно-кустарниковой растительности в ЮВ направлении
46	47	проходит по древесно-кустарниковой растительности в ЮЗ направлении
47	48	проходит по древесно-кустарниковой растительности в ЮЗ направлении
48	49	пересекает полевую дорогу, проходит по степной растительности в ЮВ направлении
49	50	проходит вдоль полевой дороги в ЮЗ направлении
50	51	проходит по степной растительности в ЮЗ направлении

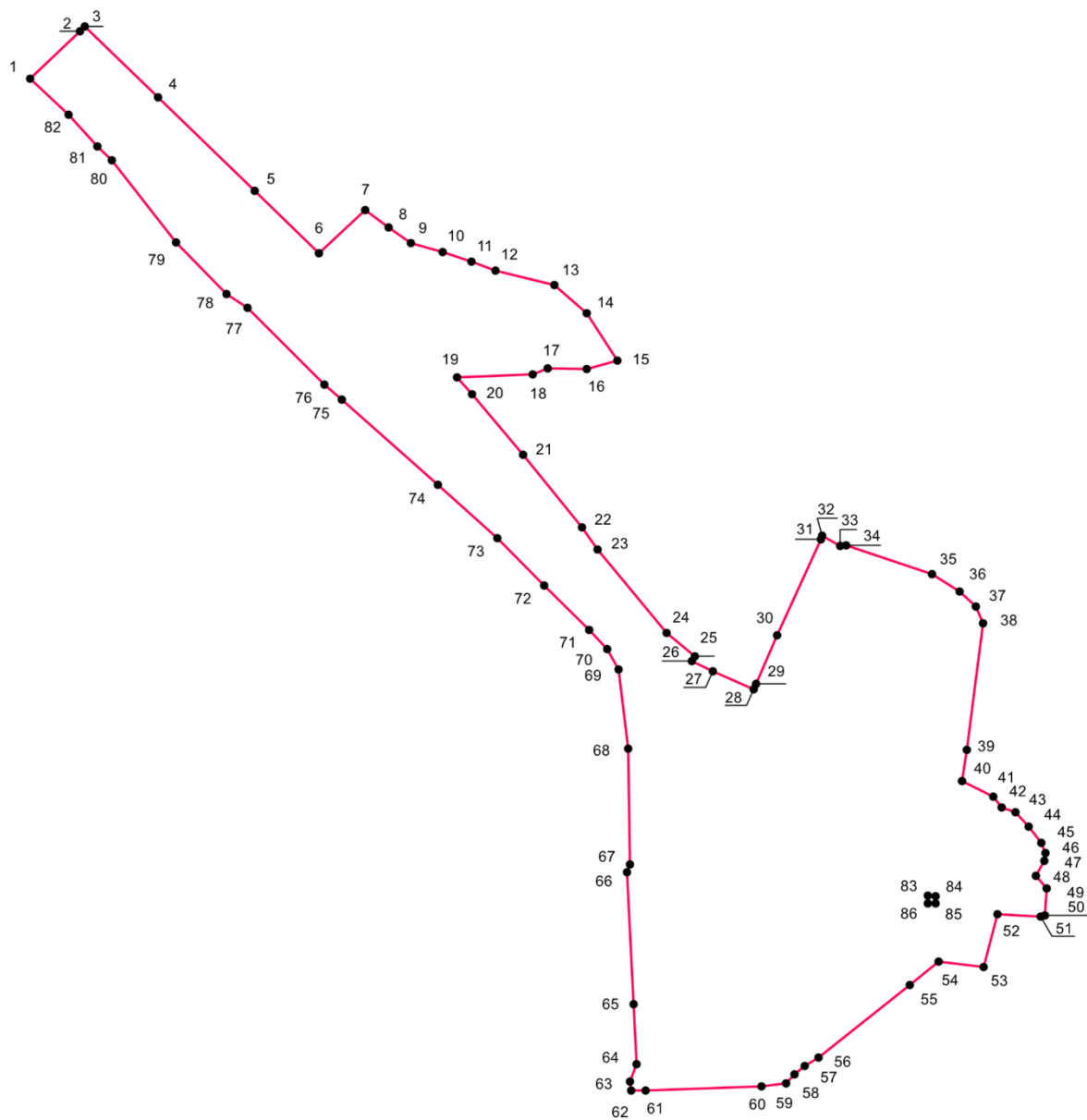
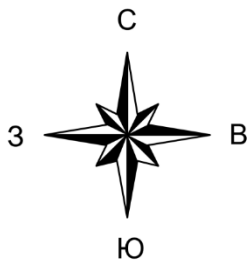
51	52	проходит по степной растительности, пересекая полевую дорогу в СЗ направлении
52	53	проходит по степной растительности в ЮЗ направлении
53	54	проходит по степной растительности в СЗ направлении
54	55	проходит по степной растительности, пересекая полевую дорогу в ЮЗ направлении
55	56	проходит по степной растительности, пересекая полевую дорогу в ЮЗ направлении
56	57	пересекает полевую дорогу, проходит по степной растительности в ЮЗ направлении
57	58	проходит по степной растительности в ЮЗ направлении
58	59	проходит по степной растительности в ЮЗ направлении
59	60	проходит по степной растительности в ЮЗ направлении
60	61	проходит по древесно-кустарниковой растительности, затем по степной в ЮЗ направлении
61	62	проходит по древесно-кустарниковой растительности в ЮЗ направлении
62	63	проходит по закустаренной местности, пересекает полевую дорогу в СЗ направлении
63	64	пересекает полевую дорогу в СВ направлении
64	65	проходит по древесно-кустарниковой местности в СЗ направлении
65	66	пересекает полевую дорогу, проходит вдоль полевой дороги в СЗ направлении
66	67	проходит по степной растительности в СВ направлении
67	68	пересекает полевую дорогу, проходит по степной растительности, местами по закустаренной в СЗ направлении
68	69	проходит по древесно-кустарниковой растительности в СЗ направлении
69	70	проходит по древесно-кустарниковой растительности в СЗ направлении
70	71	проходит по древесно-кустарниковой растительности в СЗ направлении
71	72	проходит по древесно-кустарниковой растительности, пересекает полевую дорогу в СЗ направлении
72	73	проходит по степной растительности в СЗ направлении
73	74	проходит по древесно-кустарниковой растительности в СЗ направлении
74	75	проходит по древесно-кустарниковой растительности в СЗ направлении
75	76	проходит по древесно-кустарниковой растительности в СЗ направлении
76	77	проходит по древесно-кустарниковой растительности в СЗ направлении
77	78	проходит по древесно-кустарниковой растительности в СЗ направлении
78	79	проходит по древесно-кустарниковой растительности в СЗ направлении
79	80	проходит по древесно-кустарниковой растительности, местами по пахотному массиву в СЗ направлении
80	81	проходит по древесно-кустарниковой растительности в СЗ направлении
81	82	проходит по древесно-кустарниковой растительности в СЗ направлении
82	1	проходит по древесно-кустарниковой растительности в СЗ направлении
-	-	-
83	84	проходит по северной стороне ЛЭП в восточном направлении
84	85	проходит по восточной стороне ЛЭП в южном направлении
85	86	проходит по южной стороне ЛЭП в западном направлении
86	83	проходит по западной стороне ЛЭП в северном направлении

Раздел 3

Сведения о местоположении измененных (уточненных) границ объекта							
1. Система координат <u>МСК-61</u>							
2. Сведения о характерных точках границ объекта							
Обозначение характерных точек границ	Существующие координаты, м		Измененные (уточненные) координаты, м		Метод определения координат характерной точки	Средняя квадратическая погрешность положения характерной точки (Mt), м	Описание обозначения точки на местности (при наличии)
	X	Y	X	Y			
1	2	3	4	5	6	7	8
—	—	—	—	—	—	—	—
3. Сведения о характерных точках части (частей) границы объекта							
—	—	—	—	—	—	—	—

ОПИСАНИЕ МЕСТОПОЛОЖЕНИЯ
границы посёлка Октябрьский Ударниковского сельского поселения
Красносулинского муниципального района Ростовской области

План границ объекта

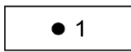


Масштаб 1:10000

Условные обозначения:



- граница населенного пункта



- характерная точка границы с порядковым номером

Подпись _____ Подрезов П.И. Дата “__” ____ 20__ г.

Место для оттиска печати лица,
составившего описание местоположения границ объекта